Koordin

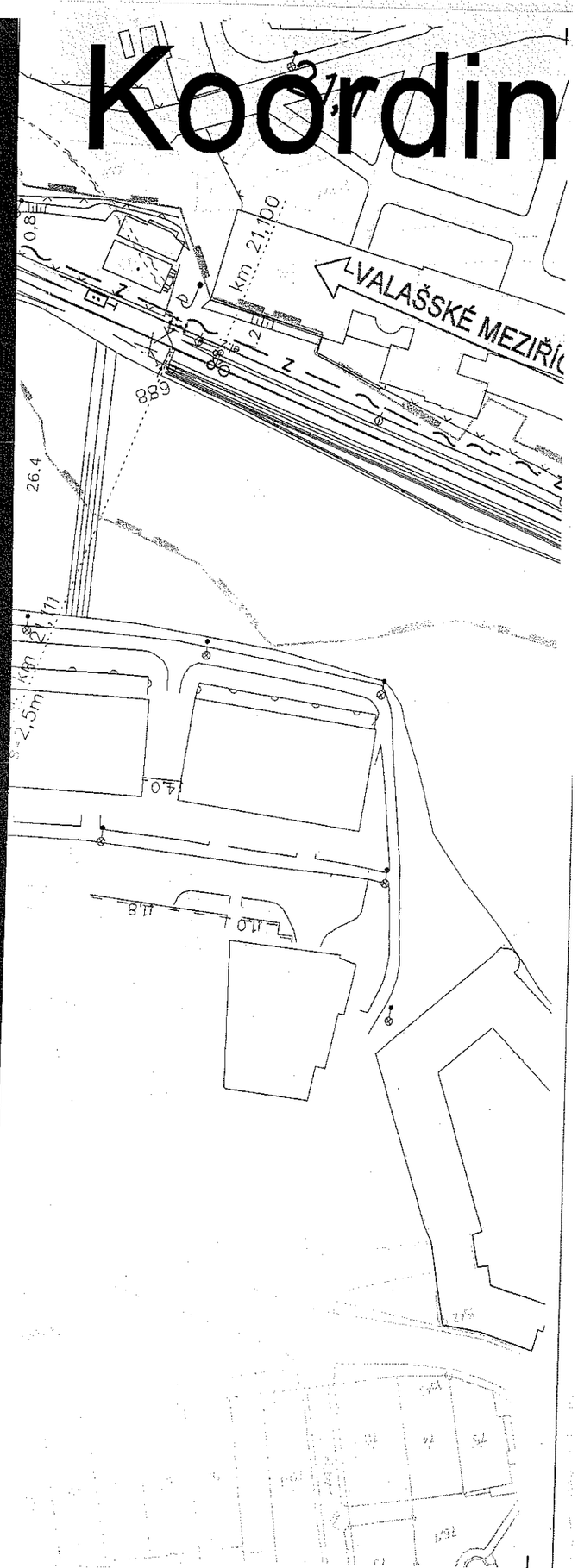

Seznam SO a PS:

PS 13-28-01	Žst.Frýdek-Místek, staniční zabezpečovací zařízení
PS 13-28-02	Žst.Frýdek-Místek, úvazka stávajícího traťového zab. zař.
PS 13-28-50	Žst. Frýdek-Místek, doplnění SZZ
PS 13-14-15	Frýdek Místek - směr Lískovec u Fr.Místku, traťový kabel
PS 13-14-16	Frýdek Místek - směr Baška, traťový kabel
PS 15-14-12	Zast. Nošovice, rozhlasové zařízení
PS 24-14-18	Žst. Český Těšín, TM - kamerový systém

Sloučeno do stavby
Optimalizace trati Ostrava Kunčice - Fr. Místek - Č. Těšín, včetně PEÚ
a optimalizace žst. Č. Těšín, 1. část

Ing. PETR JEMELKA
autorizovaný inženýr pro dopravní stavby
ČKAIT - 1201755

		AKTUALIZACE ČERVENEC 2010	ČÍSLO SOUPRAVY: 3
		AKTUALIZACE LEDEN 2010	
		AKTUALIZACE ČERVENEC 2009	
		AKTUALIZACE ÚNOR 2008	
REVIZE Č.	DATUM	ZMĚNA	

MORAVIA CONSULT Olomouc a.s.
LEGIONÁŘSKÁ 8 , 772 00 Olomouc
tel.: +420 585 570 444
fax: +420 585 570 412
ČD (950) 5291 , 5388
e-mail: moravia@moravia.cz
http://www.moravia.cz

OBJEDNATEL	Správa železniční dopravní cesty, s.o. a České dráhy, a.s. v zastoupení: SŽDC, s.o., Stavební správa Olomouc, Nerudova 1, 772 58		
HLAVNÍ INŽENÝR PROJEKTU	ING. LADISLAV DORAZIL	ŘEDITEL MCO a.s. ING. VÁCLAV KRATOCHVÍL	
ODPOVĚDNÝ PROJ. OBJ., PS	NAVRHL, VYPRACOVAL	KONTROLOVAL	
	ING. PATRIK PLUSKAL	ING. PETR JEMELKA	
KRAJ: MORAVSKOSLEZSKÝ	POVĚŘENÝ OÚ: DLE PŘÍLOH	OBEC: DLE PŘÍLOH	
Optimalizace trati Ostrava Kunčice - Fr.Místek - Č.Těšín, včetně PEÚ a optimalizace žst.Č. Těšín, 1 část		ZAK. ČÍSLO MCO	06 - 116 - 235 - PD
		ÚČEL	PŘÍPRAVNÁ DOKUMENTACE
		DATUM	KVĚTEN 2007
		FORMÁT	7 A4
		MĚŘÍTKO	1:1000
Koordinační situace stavby - Sekce 4		ČÁST D.C	POŘ.Č. 4

1000)

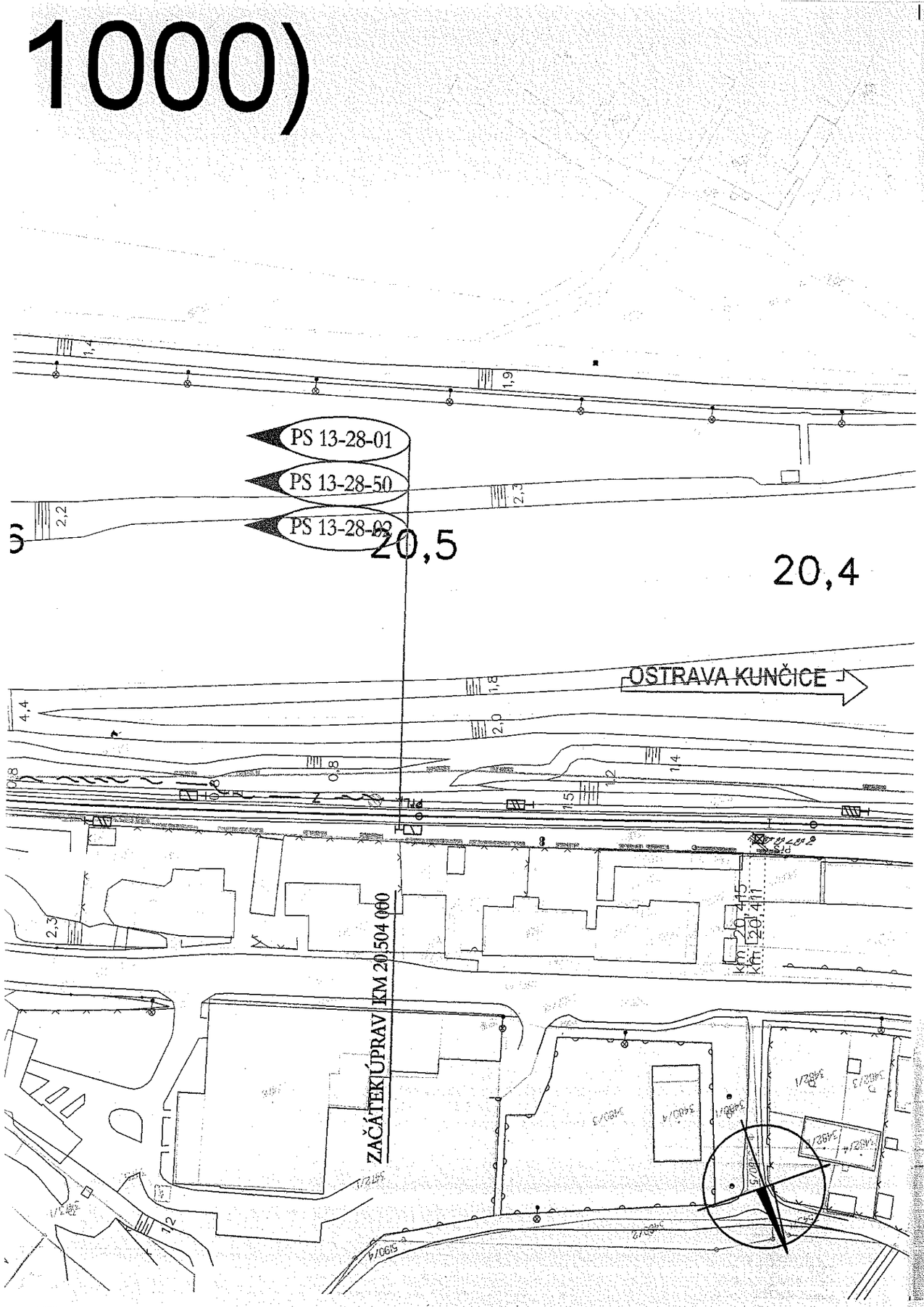

Legenda koordinační situace

- stávající hranice drážního pozemku
- stávající stav
- stávající hranice katastrální mapy
- kolejové řešení, mostní a pozemní objekty
- kolejové řešení - směrová a výšková úprava koleje
- trativody
- pozemní komunikace
- protihlukové stěny
- silnoproudá zařízení
- sdělovací zařízení
- zabezpečovací zařízení
- vodovod
- kanalizace
- rozvody plynu
- oplocení
- trakce
- trakční podpěry
- demolice
- související investiční akce
- geologické průzkumy
- venkovní návěstní prvky
- silniční komunikace
- komunikace pro pěší
- stavební objekty
- nástupiště a zpevněné plochy
- vegetační úpravy
- vodní plocha
- ochranné pásmo dráhy

Legenda stávajících sítí:

Sítě ČD a.s. a SŽDC s.o.

- vodovodní potrubí
- kanalizace
- silnoproudé vedení nn
- silnoproudé vedení vn
- zabezpečovací kabely
- sdělovací vedení
- plynové potrubí
- oplocení
- teplovod

Sítě Telefónica O2

- sdělovací vedení Telefónica O2

Sítě ostatních správců

- horkovod
- vodovodní potrubí
- kanalizace bez rozlišení
- kanalizace dešťová
- kanalizace splašková
- plynové potrubí
- plynové potrubí středotlaké
- plynové potrubí VVTL
- silnoproudé vedení nn
- silnoproudé vedení vn
- silnoproudé vedení VVN
- silnoproudé vedení nn podzemní
- sdělovací vedení

POZNÁMKA:

VŠECHNY KILOMETRICKÉ POPISY BEZ UVEDENÍ ČÍSLA KOLEJE PSANÉ STANDARDNÍM PÍSMEM (BEZ SKLONU) JSOU VZTAŽENY KE KOLEJI Č.1. POPISY VZTAŽENÉ KE KILOMETRÁŽI KOLEJE Č.2 (PRACOVNÍ STANIČENÍ) JSOU PSÁNY KURZÍVOU (SE SKLONEM).

SOUŘADNICOVÝ SYSTÉM: S- JTSK
VÝŠKOVÝ SYSTÉM: B.p.v.

KLAD LISTŮ:

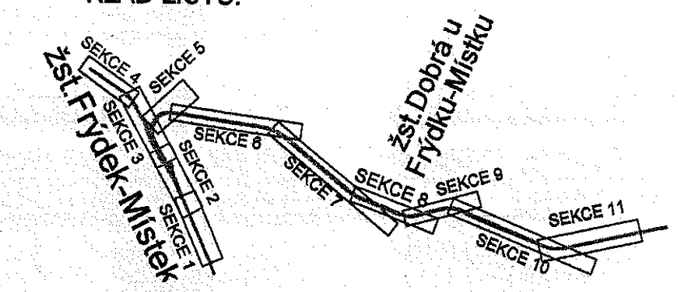


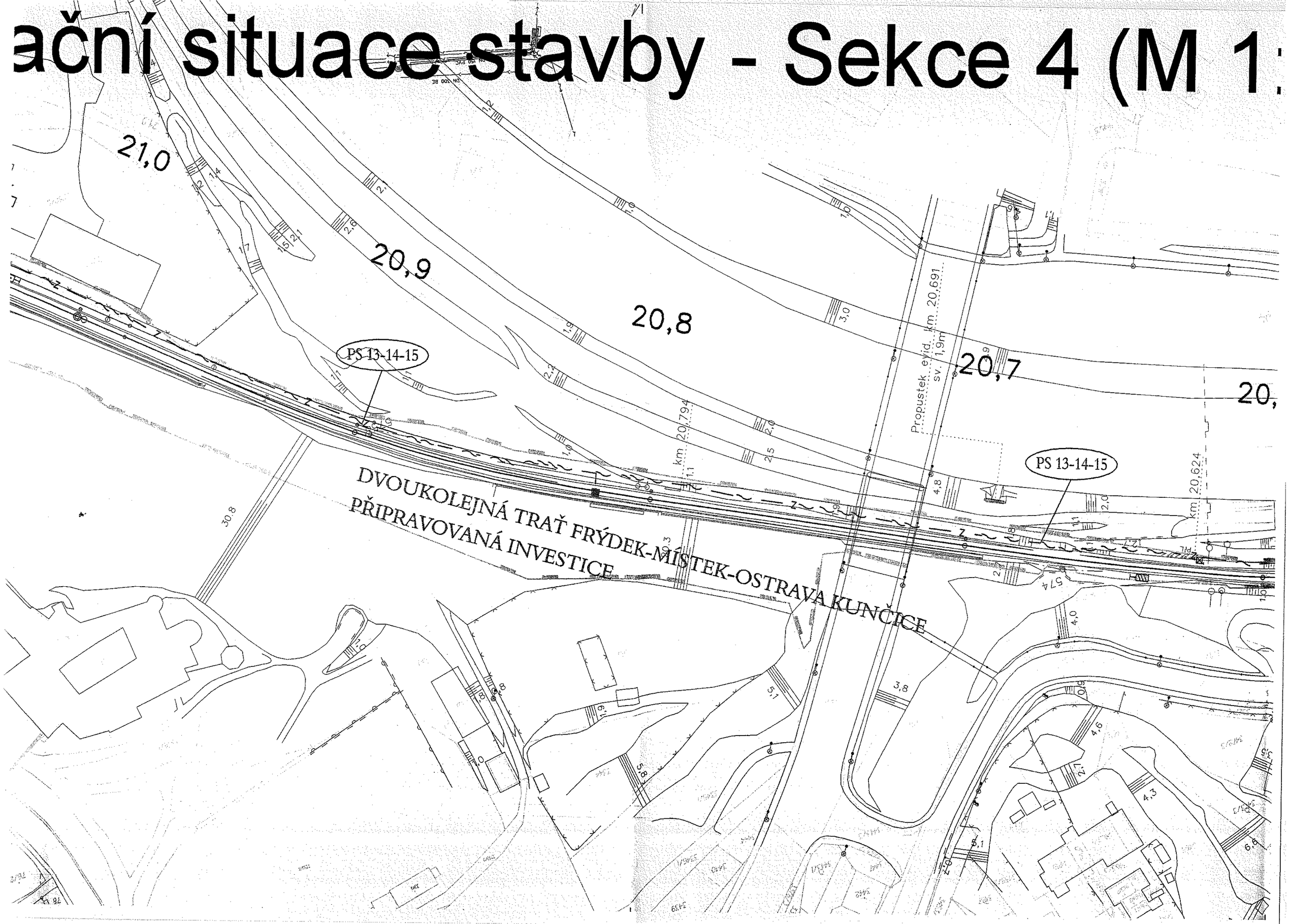
ační situace stavby - Sekce 4 (M 1: