



Seznam SO a PS:

PS 13-28-01	Žst.Frýdek-Místek, staniční zabezpečovací zařízení
PS 13-28-02	Žst.Frýdek-Místek, úvazka stávajícího traťového zab. zař.
PS 13-28-50	Žst. Frýdek-Místek, doplnění SZZ
PS 13-14-01	Žst. Frýdek-Místek, místní kabelizace
PS 13-14-16	Frýdek Místek - směr Baška, traťový kabel
PS 15-14-12	Zast. Nošovice, rozhlasové zařízení
SO 13-17-01	Žst. Frýdek-Místek, železniční svršek
SO 60-17-01.1	Frýdek-Místek - Český Těšín, výstroj trati, část 2.A
SO 13-18-01	Žst. Frýdek-Místek, železniční spodek
SO 13-10-01	Žst. Frýdek-Místek, ochrana drážních sdělovacích kabelů
SO 13-01-01	Žst. Frýdek-Místek, trakční vedení
SO 13-01-04	Žst. Frýdek-Místek, zavěšení kabelu 22 kV na podpěry TV
SO 13-02-01	Žst. Frýdek-Místek, ukolejnění

Sloučeno do stavby Optimalizace trati Ostrava Kunčice - Fr. Místek - Č. Těšín, včetně PEÚ a optimalizace žst. Č. Těšín, 1. část



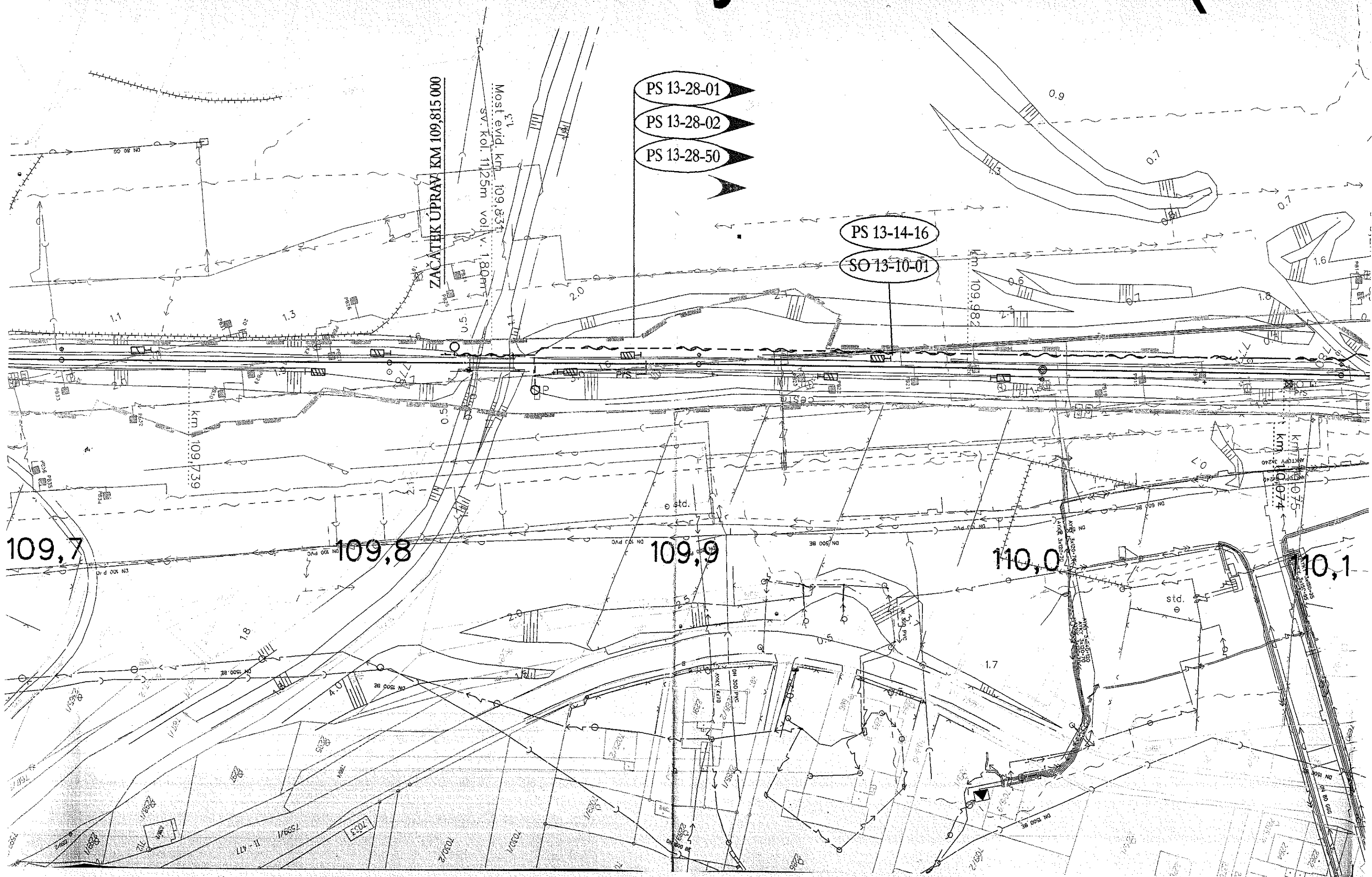
		AKTUALIZACE ČERVENEC 2010	ČÍSLO SOUPRAVY: 3
		AKTUALIZACE LEDEN 2010	
		AKTUALIZACE ČERVENEC 2009	
		AKTUALIZACE ÚNOR 2008	
REVIZE Č.	DATUM	ZMĚNA	


MORAVIA CONSULT Olomouc a.s.
 LEGIONÁŘSKÁ 8, 772 00 Olomouc

tel.: +420 585 570 444
 fax: +420 585 570 412
 ČD (950) 5291, 5388
 e-mail: moravia@moravia.cz
 http://www.moravia.cz

OBJEDNATEL		Správa železniční dopravní cesty, s.o. a České dráhy, a.s. v zastoupení: SŽDC, s.o., Stavební správa Olomouc, Nerudova 1, 772 58	
HLAVNÍ INŽENÝR PROJEKTU	ING. LADISLAV DORAZIL	ŘEDITEL MCO a.s.	ING. VÁCLAV KRATOCHVÍL
ODPOVĚDNÝ PROJ. OBJ., PS	NAVRHL, VYPRACOVAL	KONTROLOVAL	
	ING. PATRIK PLUSKAL	ING. PETR JEMELKA	
KRAJ: MORAVSKOSLEZSKÝ	POVĚŘENÝ OÚ: DLE PŘÍLOH	OBEC: DLE PŘÍLOH	
Optimalizace trati Ostrava Kunčice - Fr.Místek - Č.Těšín, včetně PEÚ a optimalizace žst.Č. Těšín, 1 část		ZAK. ČÍSLO MCO	08 - 116 - 235 - PD
		ÚČEL	PŘÍPRAVNÁ DOKUMENTACE
		DATUM	KVĚTEN 2007
		FORMÁT	7 A4
		MĚŘÍTKO	1:1000
Koordinační situace stavby - Sekce 1		ČÁST	POŘ.Č.
		D.C	1

Účelní situace stavby - Sekce 1 (M 1:1000)



Koordin

The map shows a section of the Václavské Meziříčí area. Key features include:

- Valašské Meziříčí**: Indicated by a large arrow pointing left.
- Moskva**: A location marked with a distance of 109.622 km.
- km 109.561** and **km 109.650**: Specific points along a railway line.
- Prejezd**: A crossing point marked with a distance of 109.610 km.
- 109 6**: A large number, likely a coordinate or elevation.
- DN 600 BE** and **DN 600 BE**: Road designations.
- SV. K. 2.8** and **V. 0.80**: Additional location markers.